

Katastrální území  
Druh povrchu  
Vzdálenost směrových lomů

| Údolí u Lokte |       |              |      |      |
|---------------|-------|--------------|------|------|
| Rostlý terén  | Potok | Rostlý terén |      |      |
| 10.80         |       |              | 1.00 | 2.40 |

VODOVODNÍ PŘÍPOJKA DOUBÍ – SVATOŠSKÉ ÚDOLÍ  
KŘÍŽENÍ PBP OHŘE V Ř.KM 184,8  
Měřítko 1:100/100

Legenda

— Stávající terén

Kóta upraveného terénu

Hloubka výkopu

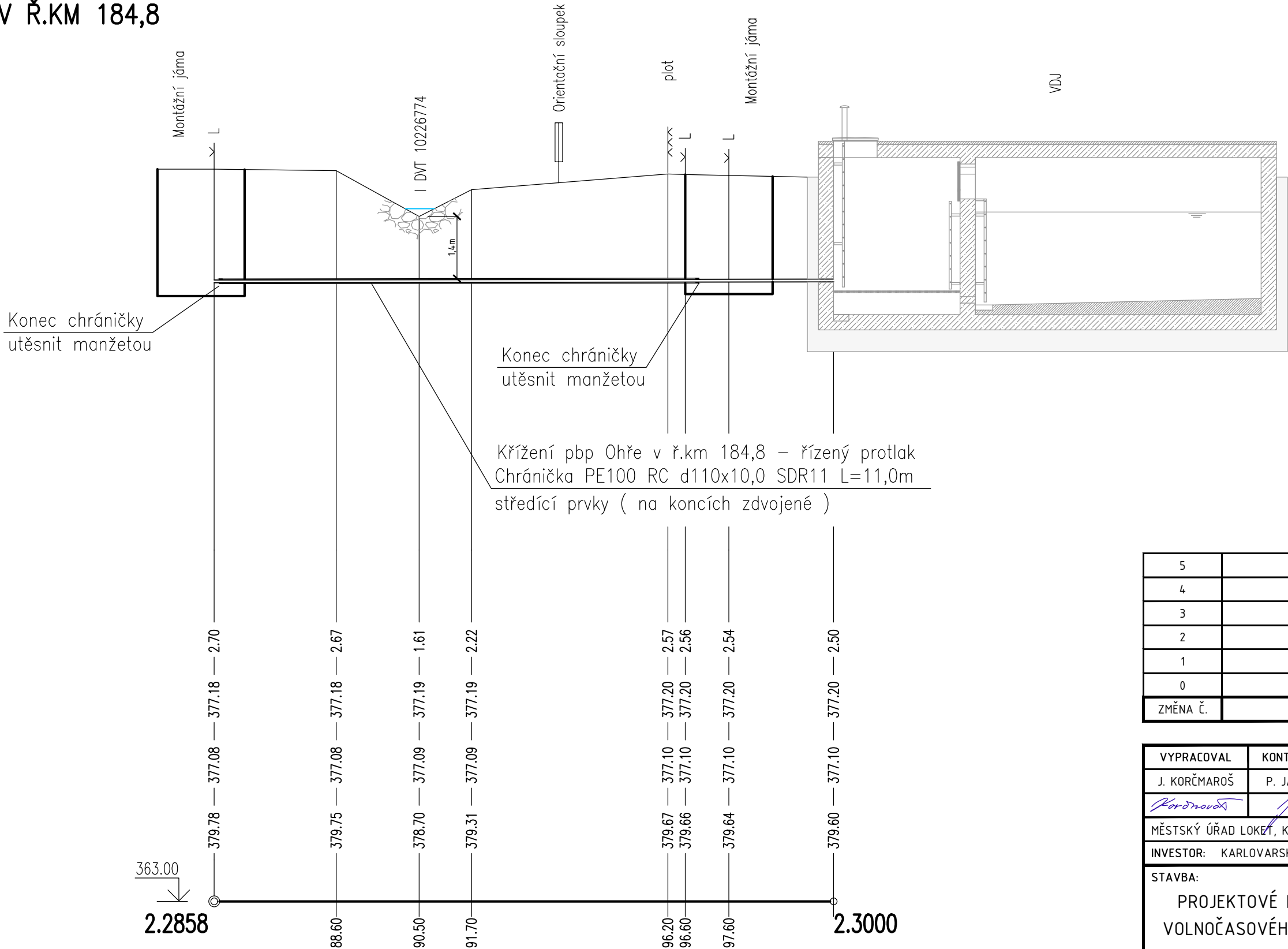
Kóta dna potrubí

Kóta dna výkopu

Kóta stávajícího terénu






Srovnávací rovina  
Staničení v km, v m

Spád ‰ délka m  
Profil, materiál, délka m



|                        |   |       |
|------------------------|---|-------|
| 1.3                    | — | 14.20 |
| PE100 RC d63x5,8 SDR11 | — | 14.20 |
| 34.31                  |   |       |

|          |                             |           |             |        |
|----------|-----------------------------|-----------|-------------|--------|
| 5        |                             |           |             |        |
| 4        |                             |           |             |        |
| 3        |                             |           |             |        |
| 2        |                             |           |             |        |
| 1        | ČISTOPIS – PROVÁDĚNÍ STAVBY | 1.7.2025  | P. JANOUŠEK |        |
| 0        | ČISTOPIS – POVOLENÍ STAVBY  | 26.3.2025 | P. JANOUŠEK |        |
| ZMĚNA Č. | POPIS ZMĚNY                 | DATUM     | KONTROLOVAL | PODPIS |

|   |   |   |   |   |                 |            |
|---|---|---|---|---|-----------------|------------|
| VYPRACOVAL  | KONTROLOVAL   | ZODP. PROJ.   | HIP   |  <div>Ing. Jan ŠINTÁK - I.P.R.E.<br/>autorizovaná projekční a inženýrská kancelář<br/>362 14 Kolová 2<br/>IČO: 11386096, DIČ: CZ5809181037<br/>tel.: +420 353 228 222, fax.: +420 353 232 751<br/>® Držitel certifikátu ISO 9001</div> |                 |            |
| J. KORČMAROŠ  | P. JANOUŠEK   | Ing. J. ŠINTÁK  | Ing. J. ŠINTÁK  |   |                 |            |
|            |  |  |  |   |                 |            |
| MĚSTSKÝ ÚŘAD LOKET, K.VARY  |   | STAVEBNÍ ÚŘAD MÚ SOKOLOV-OŽP  |   |   |                 |            |
| INVESTOR: KARLOVARSKÝ KRAJ  |   |   |   |   |                 |            |
| STAVBA:<br><br>PROJEKTOVÉ PRÁCE 1.ETAPY REVITALIZACE<br>VOLNOČASOVÉHO AREÁLU SVATOŠSKÉ ÚDOLÍ II |   |   |   | FORMÁT  | 3x4             | ČÍSLO PARÉ |
|   |   |   |   | ÚČEL  | DSJ             |            |
|   |   |   |   | DATUM   | 11/2023         |            |
|   |   |   |   | MĚŘÍTKO   | 1 : 100/100     |            |
| OBSAH: DOKUMENTACE PRO POVOLENÍ A PROVÁDĚNÍ STAVBY  |   |   |   | KÓTOVÁNO V  | m               |            |
|   |   |   |   | Č.ZAKÁZKY   | 04-09/2023      |            |
| VODOVODNÍ PŘÍPOJKA - KŘÍŽENÍ PBP OHŘE V Ř.KM 184,8  |   |   |   | Č.VÝKRESU   | D.1.1.03.3.4.2. |            |